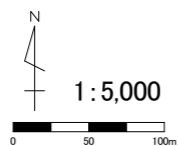


●避難所一覧 ※地図内に表示している施設のみ記載しています。

避難場所	住所	電話番号
旧中川中学校体育館	元中山163	—

●緊急連絡先

緊急連絡先	電話番号
南陽市役所	0238-40-3211
置賜総合支庁	0238-26-6000
警察署	110
消防署	119



代ノ堤ハザードマップ



代ノ堤
 総貯水量：25,400m³
 堤高：4.8m

南陽市ため池 ハザードマップ

だいのづつみ
代ノ堤

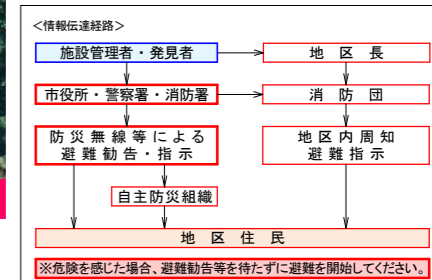
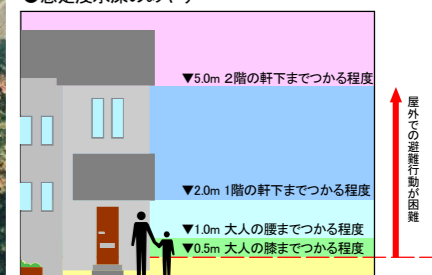
この地図は大雨や大規模な地震により、満水状態のため池の堤体が決壊し、すべての水が一度に流出した場合を想定し、浸水する範囲を図化したものです。

浸水想定区域は仮定に基づき予測した結果であり、不確実性を有しています。

- 凡例
- 避難経路
 - 🏠 避難所
 - 洪水到達時間
 - 📏 土砂災害警戒区域
 - 浸水想定区域
 - 0.5m 未満
 - 0.5~1.0m 未満
 - 1.0~2.0m 未満
 - 2.0~5.0m 未満
 - 5.0m 以上

- 流速
- 0.5m/s を超える
 - 1.5m/s を超える

●想定浸水深のめやす



避難のポイント

- 状況に応じた避難経路の選択
あらかじめ避難経路と危険箇所を確認しましょう
- 避難は徒歩で
車中での被災リスクが大きいです ※30~50cmの浸水で車のエンジン停止
また、道路は緊急車両用に確保します
- 浸水が始まったら垂直方向への避難
浸水時の避難は非常に危険です ※ひざ上の浸水で歩行による避難が困難
丈夫な建物の2階以上に避難しましょう

ため池ハザードマップに関するお問い合わせ先
 南陽市役所 農林課 TEL 0238-40-8319(直通)

令和3年2月作成