

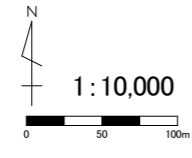
竜ノ口ハザードマップ

●避難所一覧 ※地図内に表示している施設のみ記載しています。

避難場所	住所	電話番号
宮内中学校体育館	宮内2303-2	0238-47-2251
金山公民館	金山2054-1	0238-47-2258

●緊急連絡先

緊急連絡先	電話番号
南陽市役所	0238-40-3211
置賜総合支庁	0238-26-6000
警察署	110
消防署	119



竜ノ口
 総貯水量：4,500m³
 堤高：3.2m

砥石沢
 総貯水量：12,000m³
 堤高：4.0m

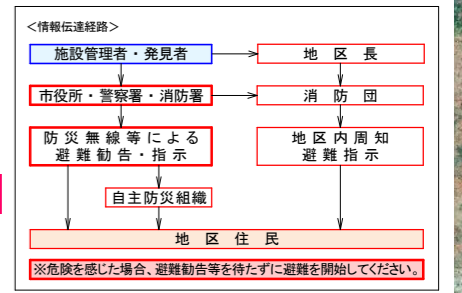
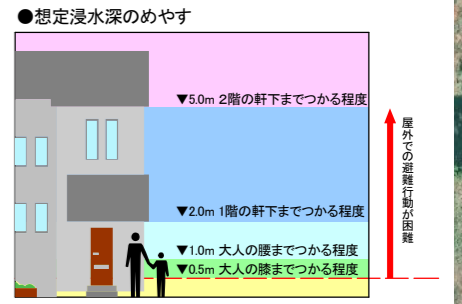
南陽市ため池 ハザードマップ

たつのくち
竜ノ口
【重ねため池】 砥石沢

この地図は大雨や大規模な地震により、満水状態のため池の堤体が決壊し、すべての水が一度に流出した場合を想定し、浸水する範囲を図化したものです。
 浸水想定区域は仮定に基づき予測した結果であり、不確実性を有しています。

- 凡例
- 浸水想定区域
 - 0.5m 未満
 - 0.5~1.0m 未満
 - 1.0~2.0m 未満
 - 2.0~5.0m 未満
 - 5.0m 以上
 - 避難経路
 - 避難所
 - 洪水到達時間
 - 土砂災害警戒区域

- 流速
- 0.5m/s を超える
 - 1.5m/s を超える



- ### 避難のポイント
- 状況に応じた避難経路の選択
あらかじめ避難経路と危険箇所を確認しましょう
 - 避難は徒歩で
車中での被災リスクが大きいです ※30~50cmの浸水で車のエンジン停止
また、道路は緊急車両用に確保します
 - 浸水が始まったら垂直方向への避難
浸水時の避難は非常に危険です ※ひざ上の浸水で歩行による避難が困難
丈夫な建物の2階以上に避難しましょう

ため池ハザードマップに関する問い合わせ先
 南陽市役所 農林課 TEL 0238-40-8319(直通)
 令和3年2月作成

