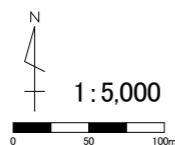


●避難所一覧 ※地図内に表示している施設のみ記載しています。

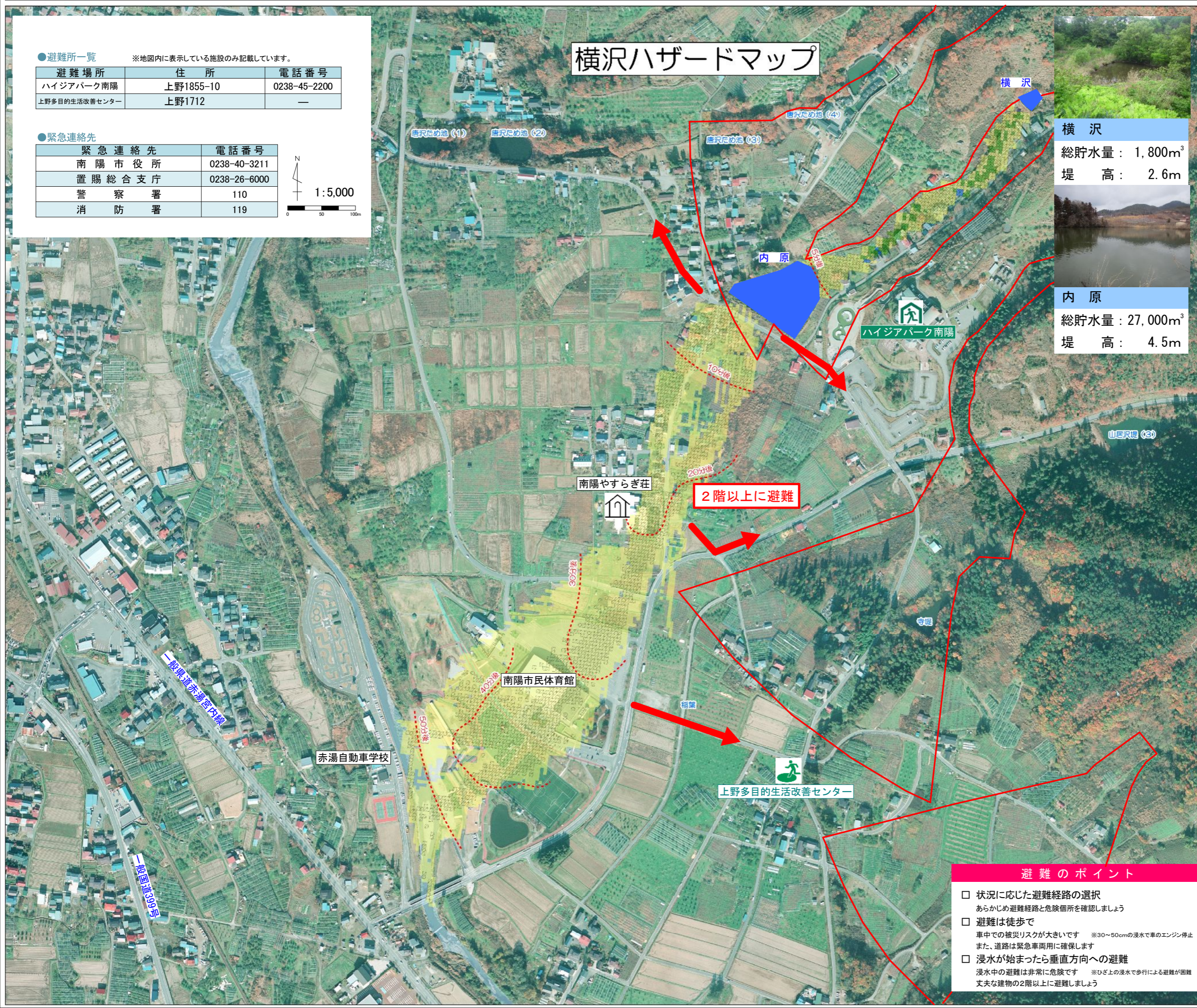
避難場所	住所	電話番号
ハイジアパーク南陽	上野1855-10	0238-45-2200
上野多目的生活改善センター	上野1712	—

●緊急連絡先

緊急連絡先	電話番号
南陽市役所	0238-40-3211
置賜総合支庁	0238-26-6000
警察署	110
消防署	119



# 横沢ハザードマップ



**横沢**  
 総貯水量：1,800m<sup>3</sup>  
 堤高：2.6m



**内原**  
 総貯水量：27,000m<sup>3</sup>  
 堤高：4.5m

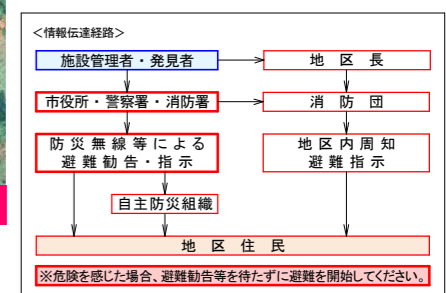
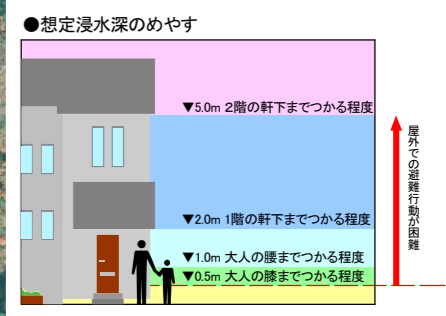
## 南陽市ため池 ハザードマップ

よこさわ  
**横沢**  
【重ねため池】内原

この地図は大雨や大規模な地震により、満水状態のため池の堤体が決壊し、すべての水が一度に流出した場合を想定し、浸水する範囲を図化したものです。  
 浸水想定区域は仮定に基づき予測した結果であり、不確実性を有しています。

- 凡例
- ➡ 避難経路
- 🚶 一次避難場所
- 🏠 避難所
- ⋯ 洪水到達時間
- 🚧 土砂災害警戒区域
- 浸水想定区域
- 0.5m 未満
- 0.5~1.0m 未満
- 1.0~2.0m 未満
- 2.0~5.0m 未満
- 5.0m 以上

- 流速
- 0.5m/s を超える
- 1.5m/s を超える



- 避難のポイント**
- 状況に応じた避難経路の選択  
あらかじめ避難経路と危険箇所を確認しましょう
  - 避難は徒歩で  
車中での被災リスクが大きいです ※30~50cmの浸水で車のエンジン停止  
また、道路は緊急車両用に確保します
  - 浸水が始まったら垂直方向への避難  
浸水中の避難は非常に危険です ※ひざ上の浸水で歩行による避難が困難  
丈夫な建物の2階以上に避難しましょう

ため池ハザードマップに関するお問い合わせ先  
 南陽市役所 農林課 TEL 0238-40-8319(直通)  
 令和3年2月作成